

Y=212500

X=790000

X=792500

X=795000

X=797500

X=800000

X=802500

Y=215000

Y=210000

Y=210000


Y=207500

Y=207500

X=790000

X=792500

K=2001 \ ORANGE - 25000 - IGN \ orange - 25000 - IGN - ECH



Département de VAUCLUSE

**COMMUNE D'ORANGE**

## PLAN D'OCCUPATION DES SOLS


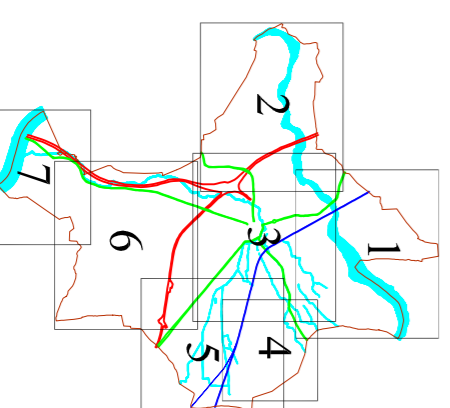
### Zones de sensibilité archéologique connues

ECHELLE : 1/25000

Dressé le 17 septembre 2001

Dossier N°0029-346

DATE	MODIFICATIONS	REALISATION	CONTROLE
Juin 2001		F. VIEVILLE	S. COURBI



Cabinet **COURBI Stéphane**  
Géomètre expert foncier D.P.L.G.

364 Avenue Charrier de Gaulle  
84100 ORANGE  
Tel : 04 90 34 06 57 Fax : 04 90 51 13 77  
E-mail : stephane\_courbi@orange.com



ERROR: syntaxerror  
OFFENDING COMMAND: --nostringval--

STACK:

/Title  
( )  
/Subject  
(D:20080828171440+02'00')  
/ModDate  
( )  
/Keywords  
(PDFCreator Version 0.9.5)  
/Creator  
(D:20080828171440+02'00')  
/CreationDate  
(User)  
/Author  
-mark-