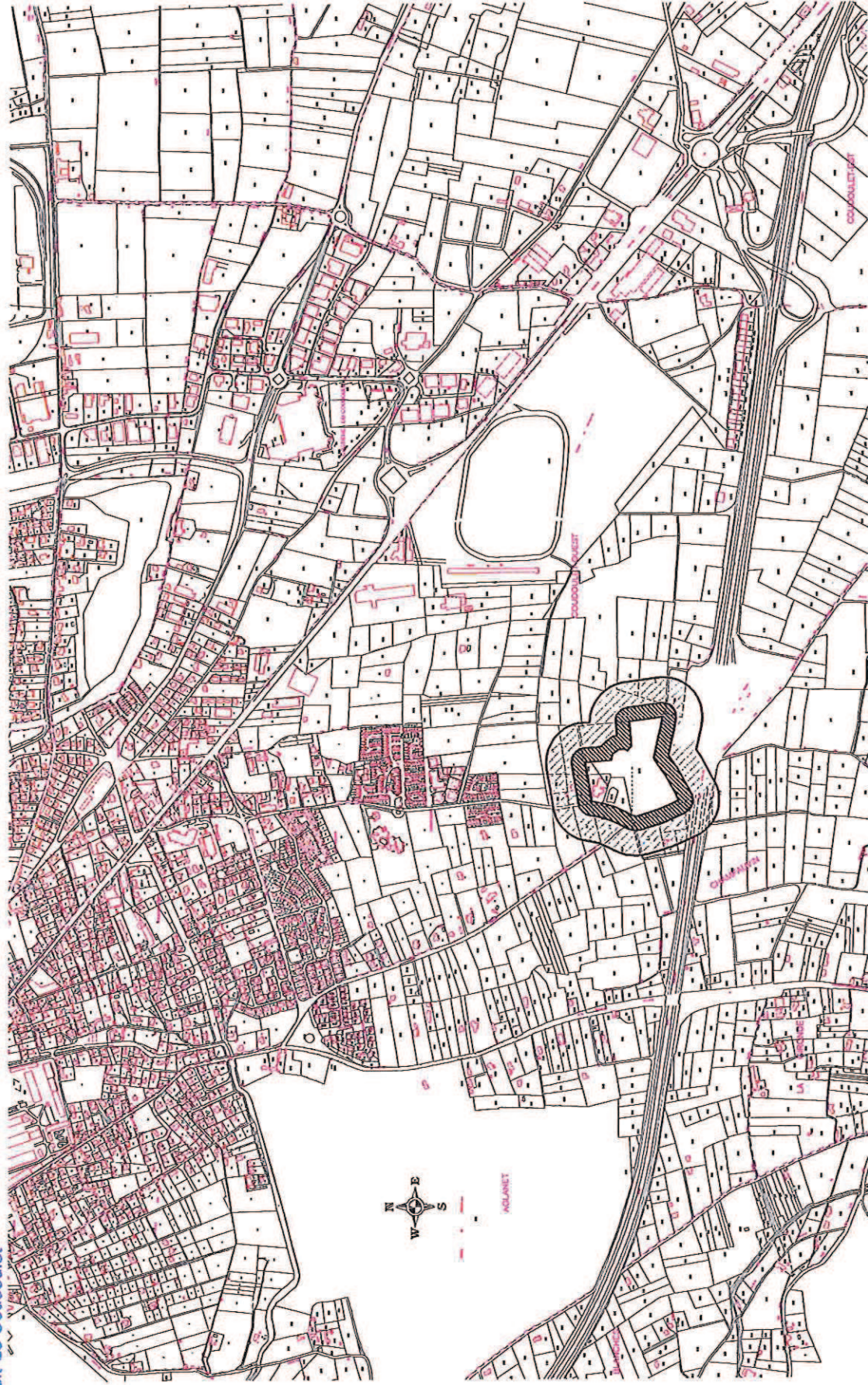


SERVITUDE INT1

Lois du 25/07/1985 et décret du 24/02/1986
lieu dit "Le Coudoulet"

ORANGE FEVRIER 2005

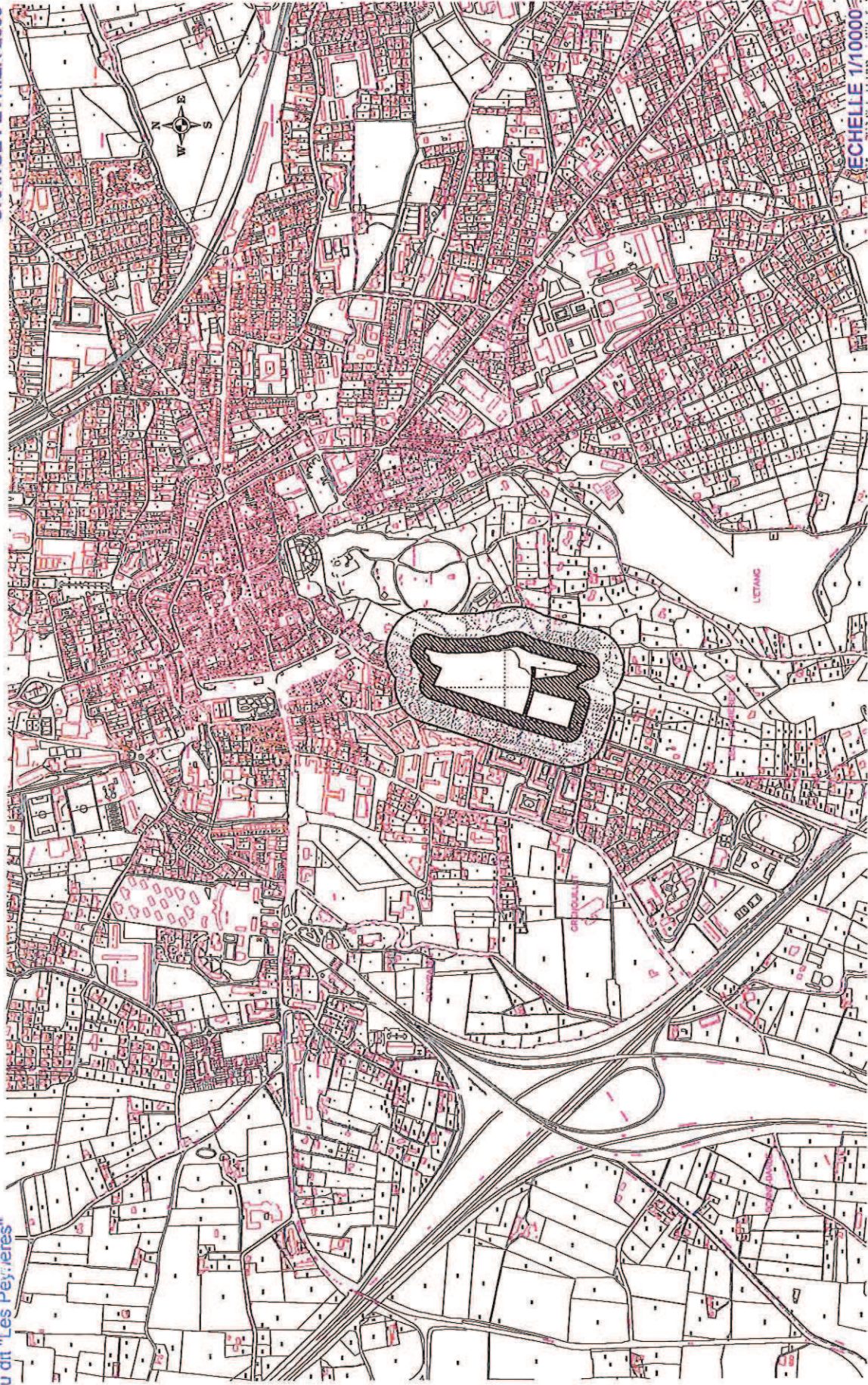


ECHELLE 1/10000

SERVITUDE INT1

Lois du 25/07/1935 et décret du 24/02/1986
lieu dit "Les Peyrières"

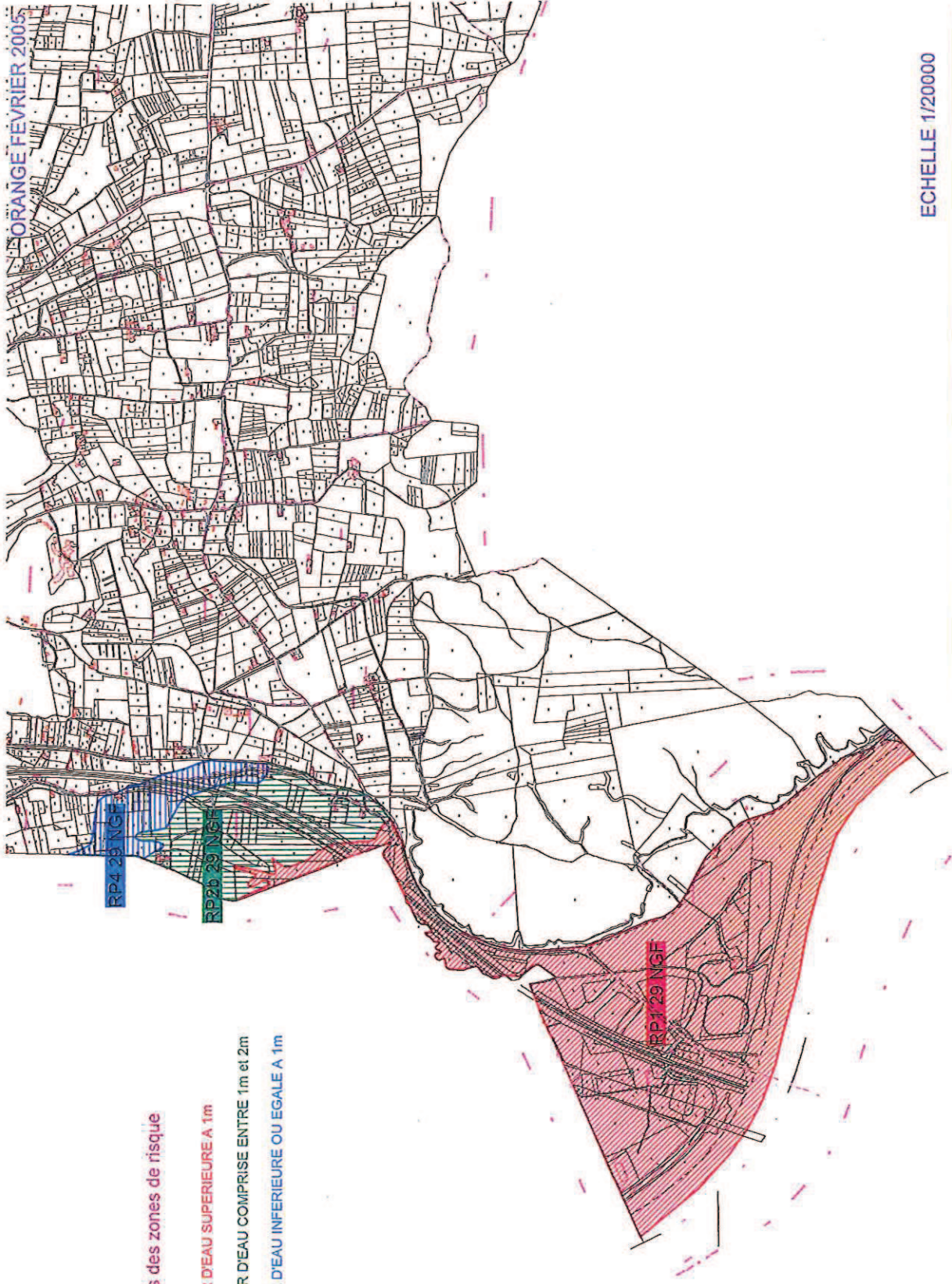
ORANGE FEVRIER 2005



SERVITUDES AU VOISINAGE DES CIMETIERES

SERVITUDE PPR

Arrêté du 20/01/2000



Limites des zones de risque

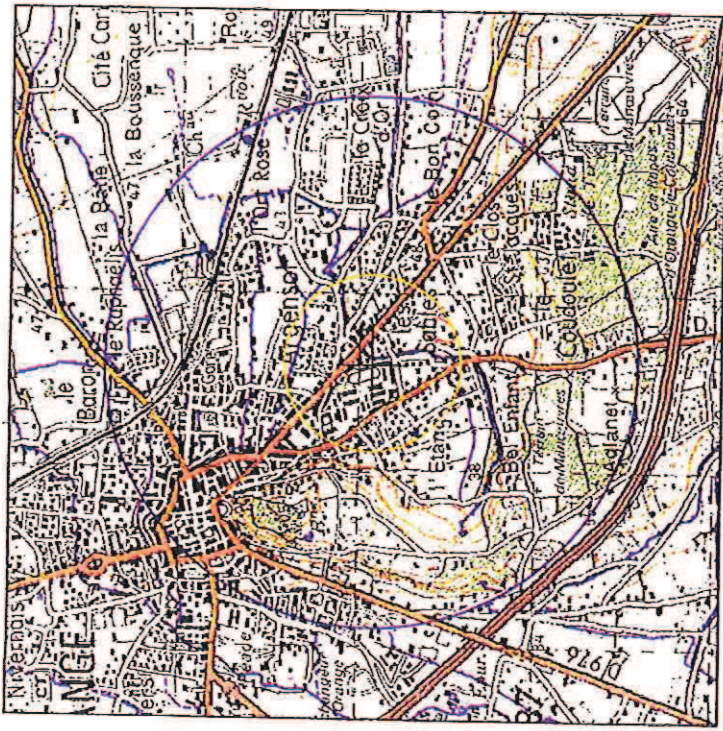
RP1 ZONE DE HAUTEUR D'EAU SUPERIEURE A 1m

RP2b ZONE DE HAUTEUR D'EAU COMPRISE ENTRE 1m et 2m

RP4 ZONE DE HAUTEUR D'EAU INFERIEURE OU EGALE A 1m

ECHELLE 1/20000

Centre radioélectrique du Quartier Labouche décret du 09/01/2001





9430


LÉGENDE

Carte IGNF utilisée : 30-40 ORANGE - Échelle 1/50000

Échelle du plan : 1/25000

Zone de garde radioélectrique : 

Zone de protection radioélectrique : 

NORD 

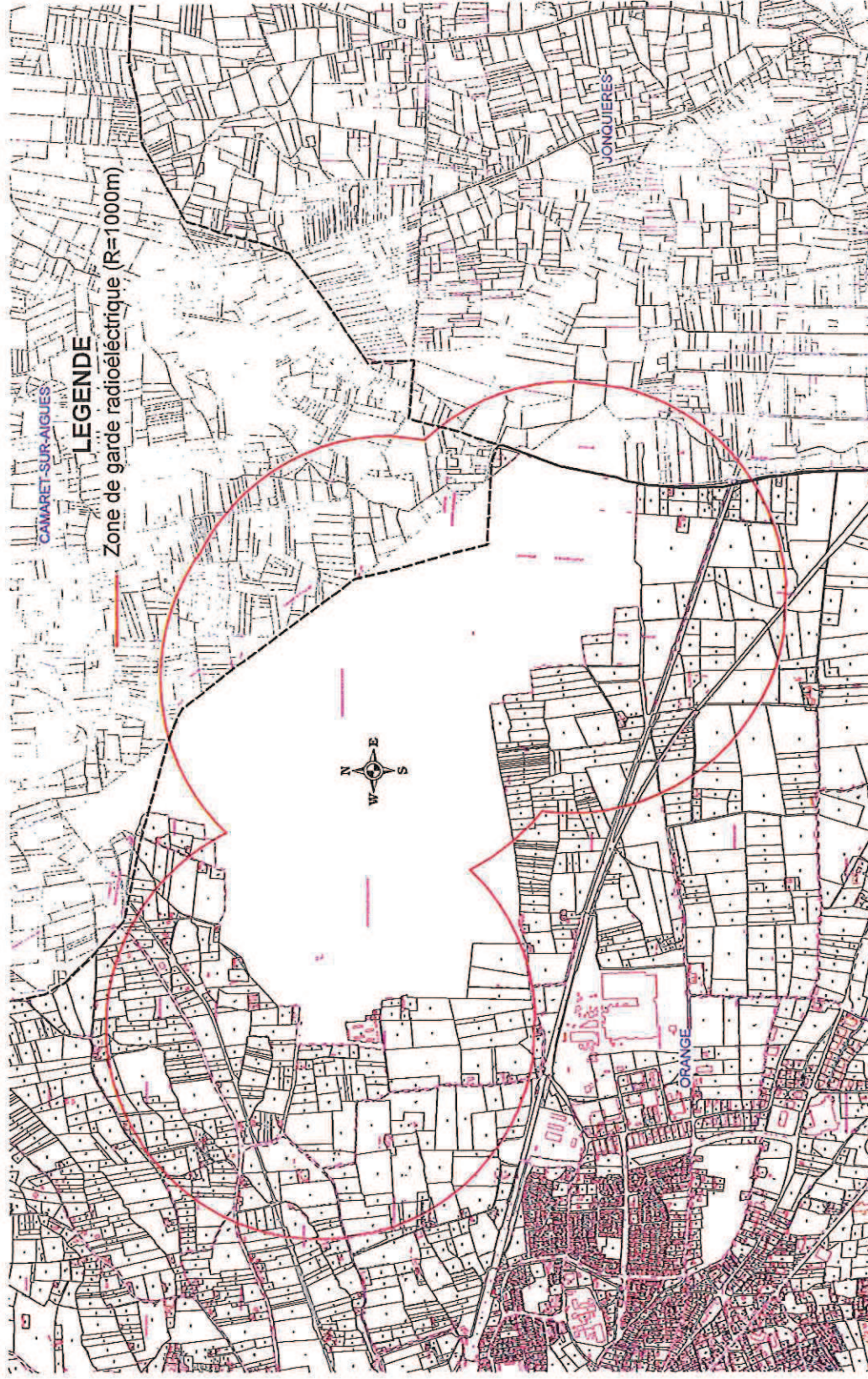
PLAN N° 0011999 - RV-35011999

SERVITUDES RELATIVES AUX TRANSMISSIONS RADIOELECTRIQUES CONCERNANT LA PROTECTION DES CENTRES DE RECEPTION CONTRE LES PERTURBATIONS ELECTROMAGNETIQUES

SERVITUDE PT1

Aérodrome d'Orange Caritat décret du 27/08/1992 et qui remplace le décret du 11/07/1986

ORANGE FEVRIER 2005



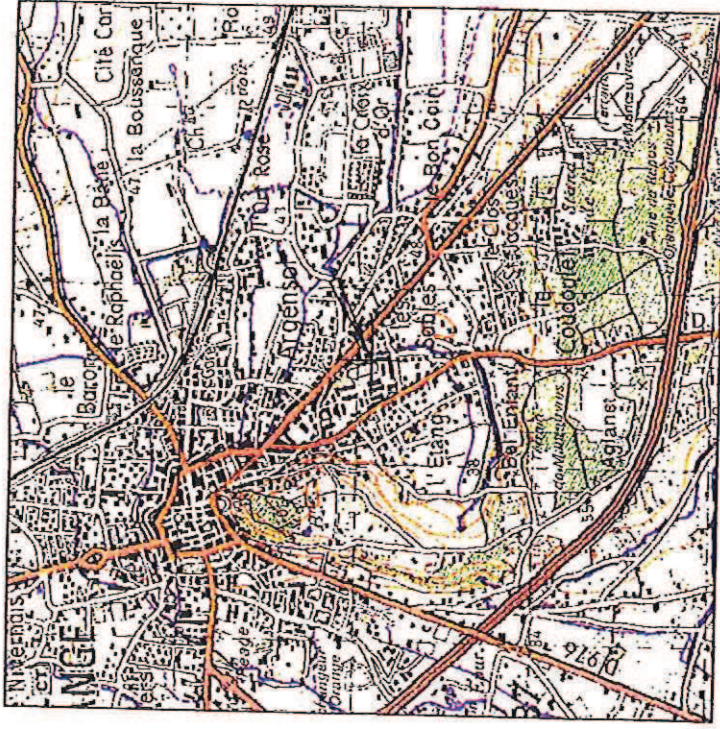
ECHELLE 1/2000

SERVITUDES RELATIVES AUX TRANSMISSIONS RADIOELECTRIQUES CONCERNANT LA PROTECTION DES CENTRES DE RECEPTION CONTRE LES PERTURBATIONS ELECTROMAGNETIQUES

SERVITUDE PT2

Quartier Labouche décret du 09/01/2001

ORANGE FEVRIER 2005



LÉGENDE

Carte IGNF utilisée : 30-40 ORANGE - Échelle 1/50000

Échelle du plan : 1/25000

Zone secondaire de dégagement :



NORD



9486

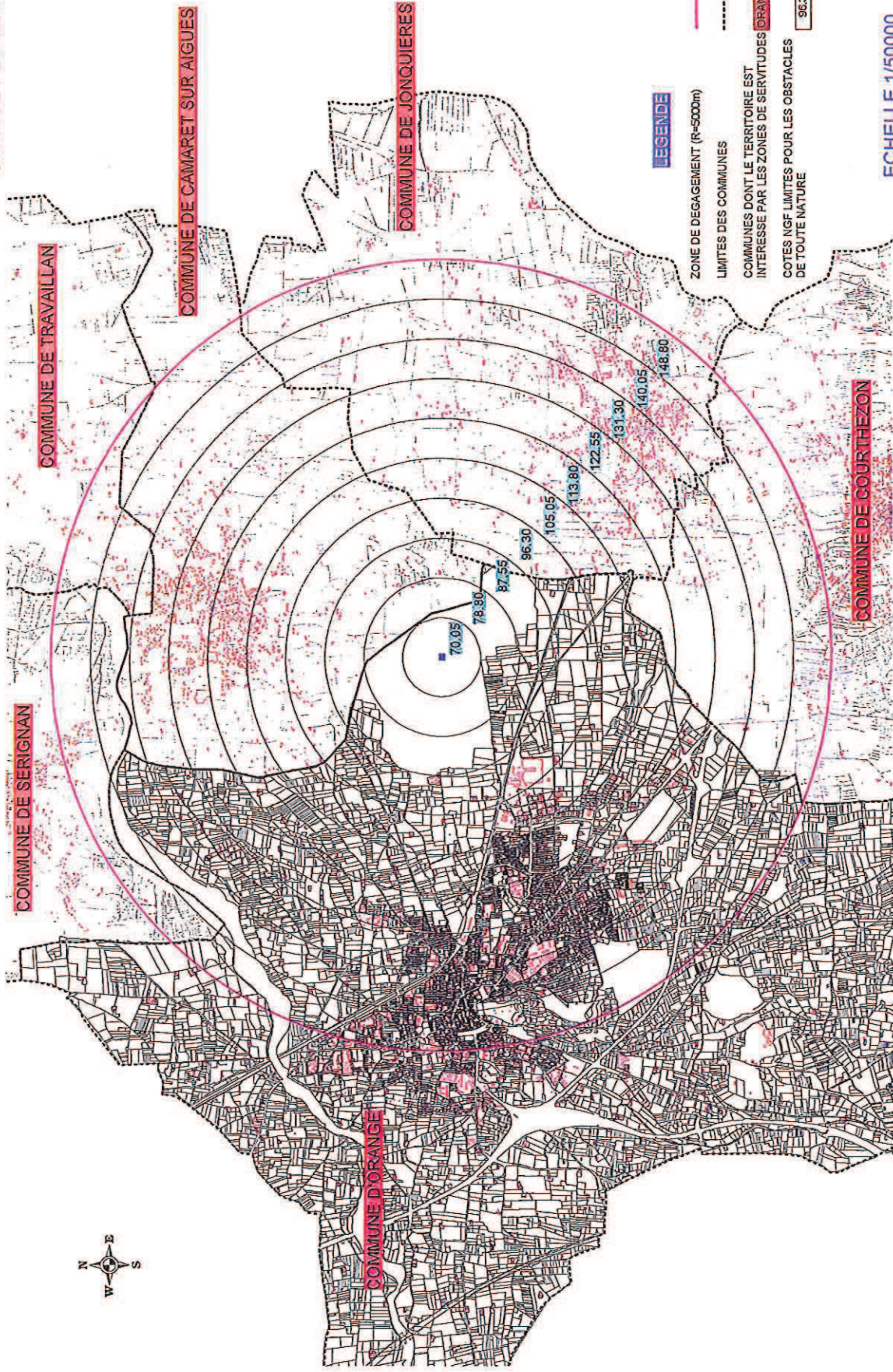
PLAN N° 0021999 - RV-2501/1999

SERVITUDES RELATIVES AUX TRANSMISSIONS RADIOELECTRIQUES CONCERNANT LA PROTECTION CONTRE LES OBSTACLE DES CENTRES D'EMISSION ET DE RECEPTION EXPLOITES PAR L'ETAT

SERVITUDE PT2

RADAR décret du 10/05/1990

ORANGE FEVRIER 2005

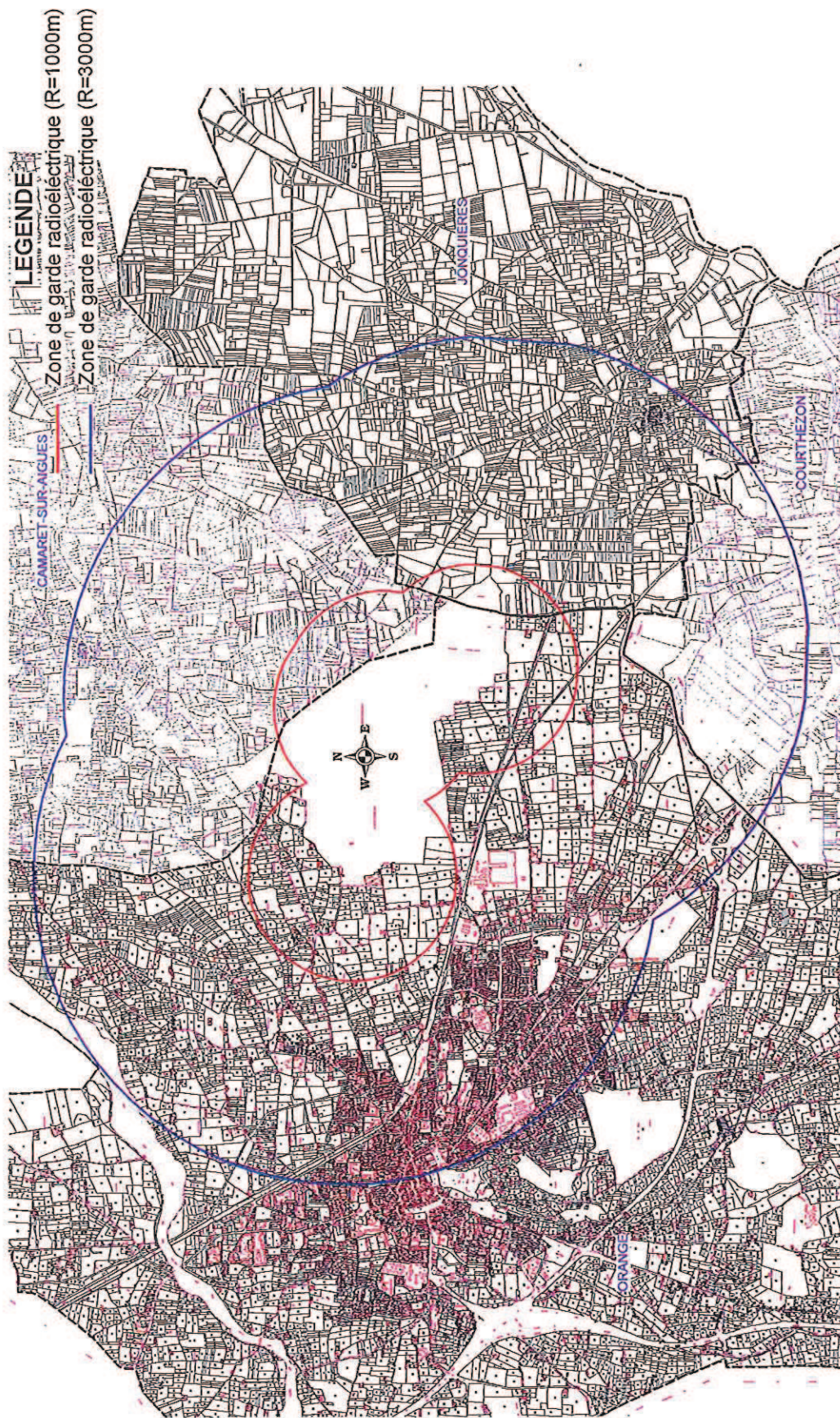


SERVITUDES RELATIVES AUX TRANSMISSIONS RADIOELECTRIQUES CONCERNANT LA PROTECTION CONTRE LES OBSTACLES
DES CENTRES D'EMISSION ET DE RECEPTION EXPLOITES PAR L'ETAT

SERVITUDE PT2

Aérodrome d'Orange Caritat décret du 19/01/1993 qui remplace
le décret du 11/07/1986

ORANGE FEVRIER 2005



ECHELLE 1/40000

SERVITUDES RELATIVES AUX TRANSMISSIONS RADIOELECTRIQUES CONCERNANT LA PROTECTION CONTRE LES OBSTACLES
DES CENTRES D'EMISSION ET DE RECEPTION EXPLOITES PAR L'ETAT

SERVITUDE PT2

Centre radioélectrique cité Caritat décret du 25/09/2000

ORANGE FEVRIER 2005



LÉGENDE
Carte IGNF utilisée : 30-40 ORANGE - Échelle 1/50000
Échelle du plan : 1/25000
Zone secondaire de dégagement :

NORD

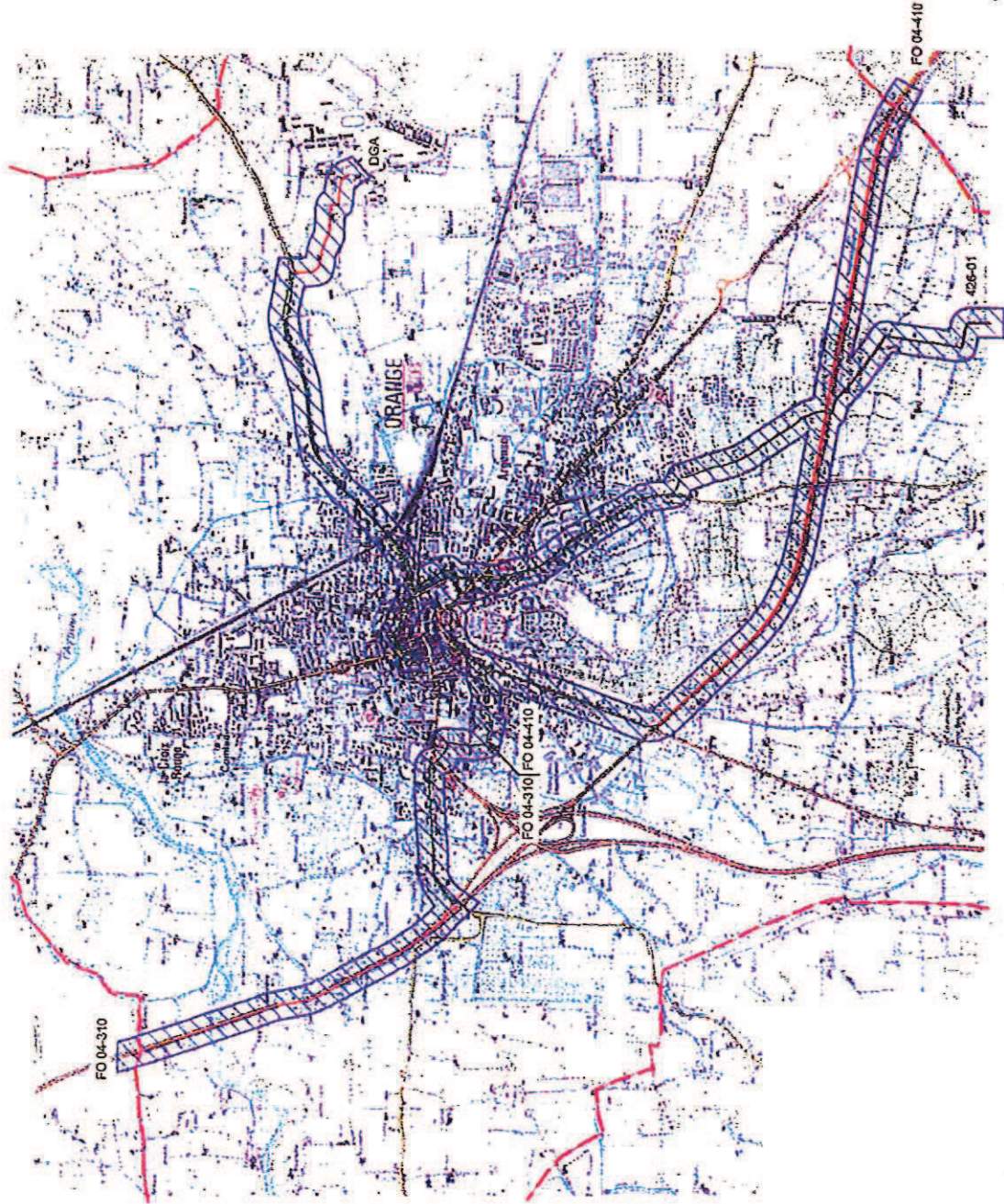
PLAN n° 08411999 - 016_01011999

SERVITUDES RELATIVES AUX TRANSMISSIONS RADIOELECTRIQUES CONCERNANT LA PROTECTION CONTRE LES OBSTACLES
DES CENTRES D'EMISSION ET DE RECEPTION EXPLOITES PAR L'ETAT

SERVITUDE PT3

ORANGE FEVRIER 2003

Décret du 14/10/1991



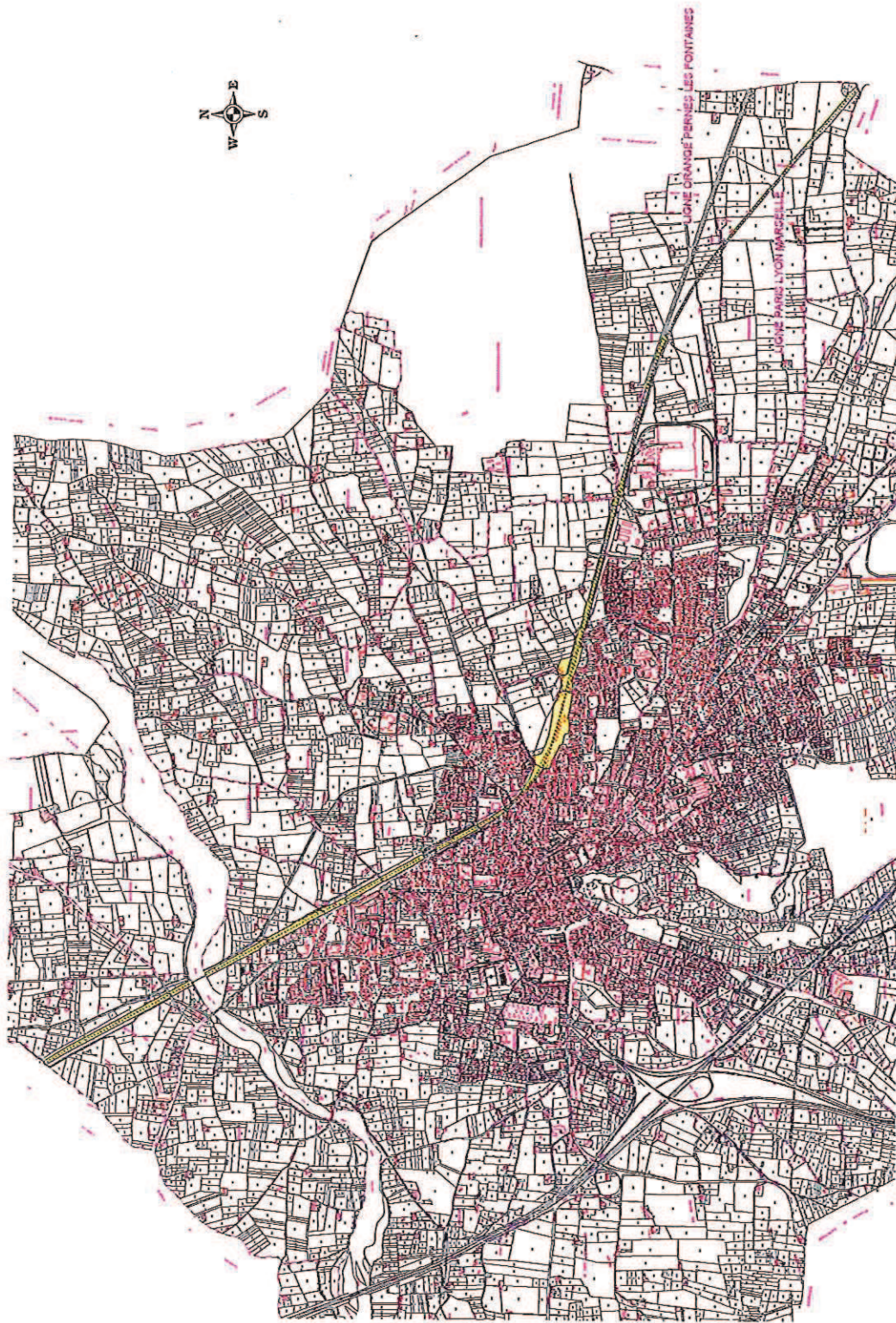
La partie non représentée de la commune n'est pas concernée

D'après cartes N°N 125 000	
© IGN - PARIS - Adresson N° 30-5046	
© France Telecom	
U.I.R. Pôle Optique 555, rue St Pierre - Bât D 13012 Marseille	
Téléphone : 04 91 24 39 65 - Télécopie : 04 91 24 39 02	
Plan de Zonage des Ouvrages du Réseau National et Régional	
France Telecom	
Commune : Orange	N° Dept : 84
Edition de : Janvier 99	

SERVITUDE T1

Décrets des 30/10/1935 et 22/03/1942

ORANGE FEVRIER 2004



ECHELLE: 1/30000

SERVITUDES RELATIVES AUX CHEMINS DE FER

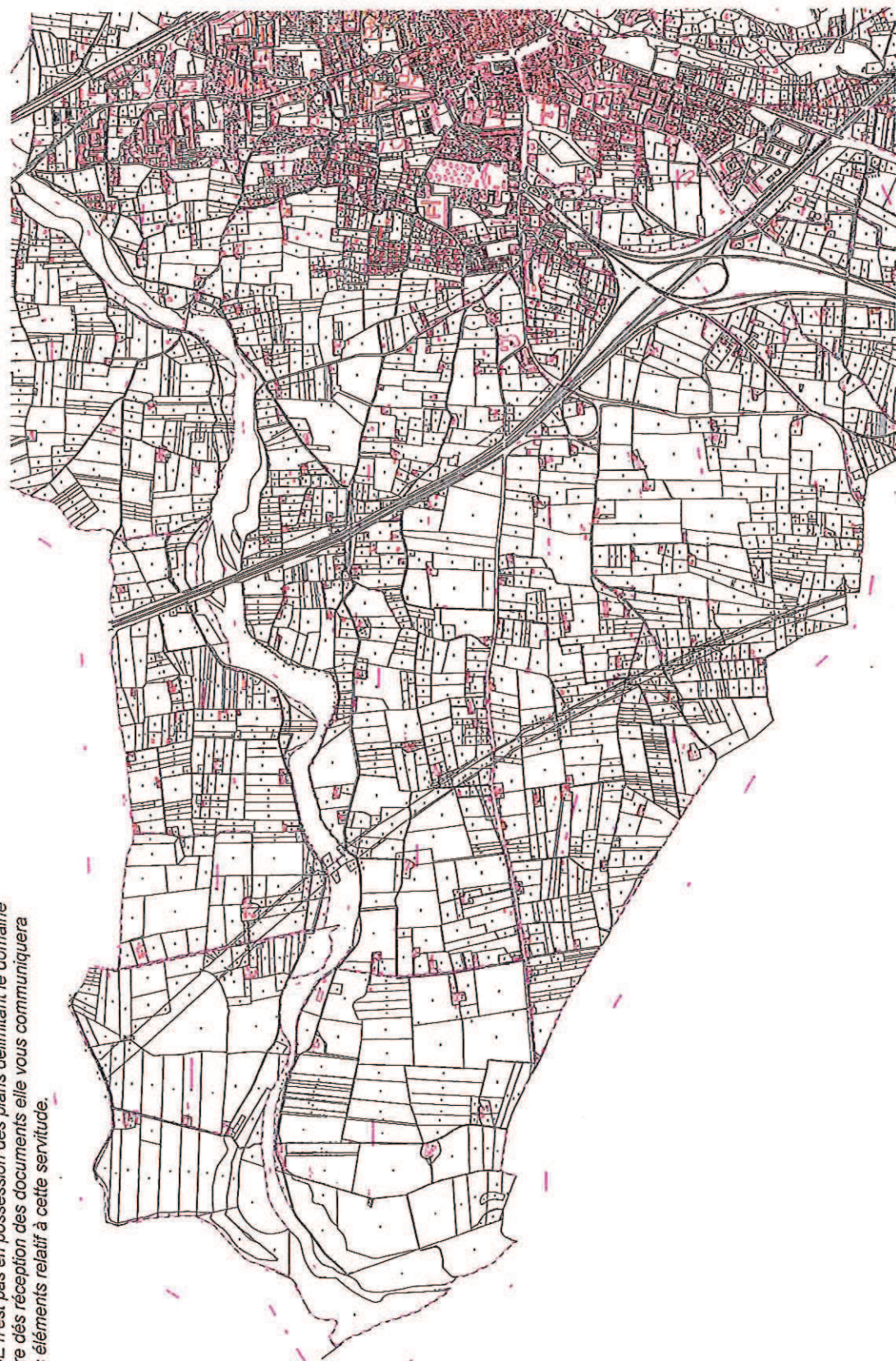
№9

SERVITUDE T1

LIGNE TGV

A ce jour, la DDE n'est pas en possession des plans délimitant le domaine public ferroviaire dès réception des documents elle vous communiquera l'ensemble des éléments relatif à cette servitude.

ORANGE MARS 2005

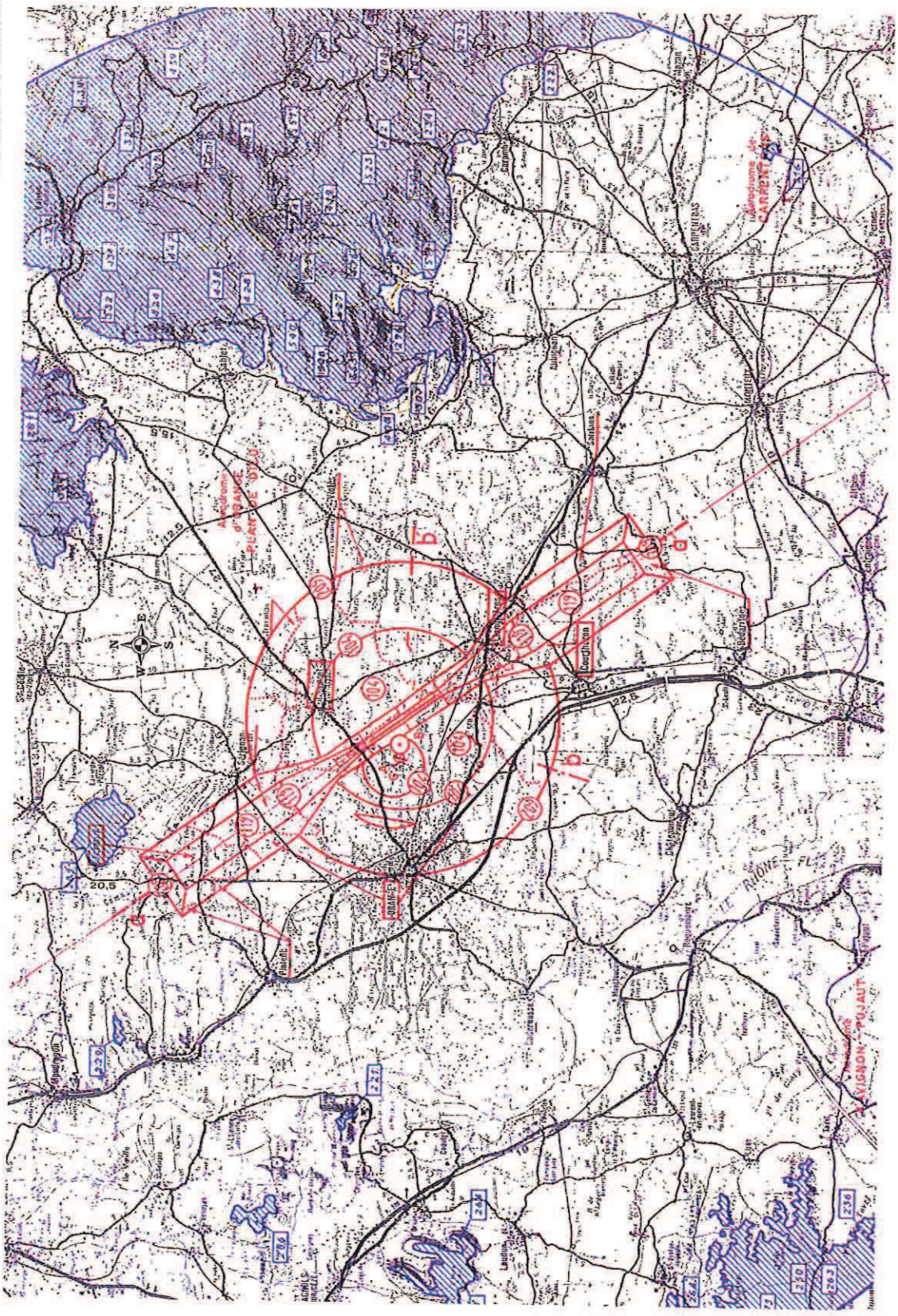


ECHÈLLE 1/20000

SERVITUDE T5

Aérodrome d'Orange Carlat arrêté du 14/03/1985

ORANGE FEVRIER 2005



SERVITUDES DE DEGAGEMENT AERODROMES CIVILS ET MILITAIRE